



Guía Pedagógica N°8

Nombre:	Curso:
Fecha inicio: Julio	Fecha Término: Agosto

Descripción Curricular de la Evaluación

Nivel	N° 1
EJE	GEOGRAFIA
Objetivo	OA 08
Habilidades a evaluar	Conocer y comprender. PENSAMIENTO TEMPORAL Y ESPACIAL.


INSTRUCCIONES

- Lee atentamente cada una de las indicaciones, instrucciones, enunciados y recuadros que puedan estar presentes en la presente guía.
- Recuerda utilizar lápiz grafito y goma. No se permite el uso de lápiz pasta.
- Puedes buscar información en libros, atlas, enciclopedias, etc.
- Si tienes dificultades con la realización de algún ítem, puedes contactarme al siguiente correo: antonella.paredesc@gmail.com / luicita5@gmail.com

1. Observa la imagen y lee atentamente las características de los siguientes paisajes:

ZONA CÁLIDA			
			
<u>Selva</u> : alberga árboles de gran altura y una gran cantidad de especies de fauna y flora, como por ejemplo: palmeras, ficus, tucanes, caimanes, boas, jaguares, monos, nutrias, camaleones, tigres, siervos, etc.	<u>Sabana</u> : es una gran extensión de tierra que presenta llanuras y muy poca vegetación. Aquí podemos encontrar animales como leones, elefantes, jirafas, etc. La flora se compone por matorrales, arbustos, etc. Y se pueden encontrar muy pocos árboles.	<u>Desierto</u> : Su paisaje está formado por valles y zonas pedregosas o dunas. Posee una escasa vegetación adaptada a la falta de agua y las altas temperaturas como los cactus. La fauna también es muy escasa y adaptada al clima: reptiles, insectos, aves y pequeños mamíferos.	<u>Estepa</u> : estas suelen considerarse desiertos fríos. La fauna se ha adaptado a la aridez de la región, tanto como la vegetación de la que se alimenta. Entre ellos: antílopes, cóndores, águilas, ñandúes, lobos, etc. La flora se compone de cactus, álamos, cardones y diversos tipos de hierbas.
ZONA TEMPLADA			
			



<p>Mediterráneo: su vegetación se caracteriza por la presencia de los bosques mediterráneos formados por árboles de hoja perenne como pinos, encinas y alcornoques. Su fauna es variada. En las zonas menos boscosas encontramos libres, topos, perdices, codornices, zorros, lince y aves rapaces. Y en las zonas boscosas abundan los herbívoros como la jabalí, el corzo, junto a aves y reptiles.</p>	<p>Pradera: paisaje con vegetación baja abundante, amplias llanuras y poca arboleda. En cuanto a tipos de flora podemos encontrar juncas, girasoles, tréboles, etc. En cuanto a la fauna, podemos encontrar comúnmente zorros, lechuzas, patos, colibrís, etc.</p>
ZONA FRÍA	
	
<p>Polar: no crece vegetación debido al hielo de la superficie, la fauna es escasa: pingüinos, leones y elefantes marinos, osos polares.</p>	<p>Tundra: surge tras el deshielo y está formada por musgos y otra vegetación de pequeño tamaño. La parte más profunda del suelo permanece helada todo el año lo que impide el crecimiento de plantas con grandes raíces.</p>

2. - Escribe en la línea el nombre de cada paisaje, según corresponda:

Pradera Tundra Sabana Desierto Taiga Selva





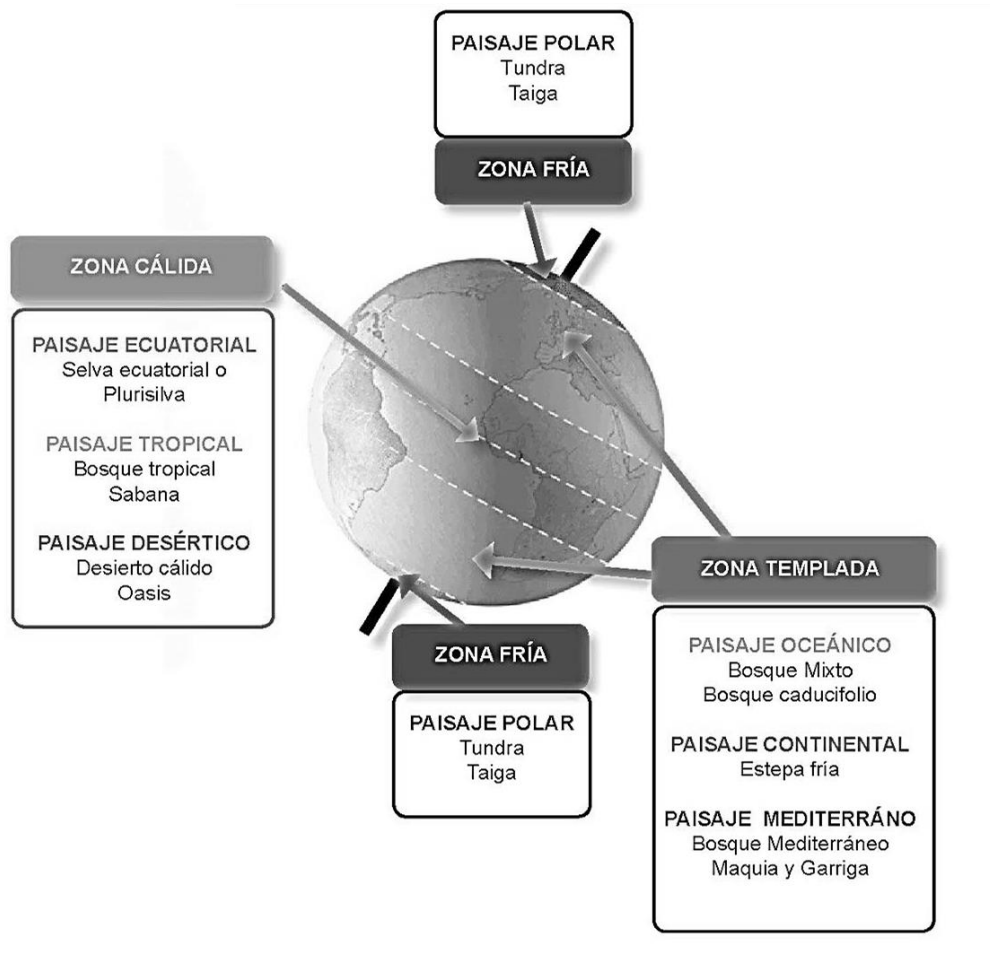








3.- Para no olvidar los paisajes de las distintas zonas climáticas, observa la siguiente imagen:



5.- ¿En cuál de los paisajes te gustaría vivir? Márcalo y explica por qué:








Explicación: _____



6. Escoge 3 tipos de paisajes a los que te gustaría viajar o vivir. Luego, recorta y pega una imagen de esos paisajes y como si fueras un guía turístico explica que vestimenta se usaría en cada paisaje, el tipo de alimentación que podríamos encontrar en ese paisaje y los tipos de vivienda y medios de transporte en caso de existir.

Para ello, si quieres obtener información adicional, puedes buscar referencias geográficas como ciudades, países o lugares turísticos que cumplan con las características de los paisajes escogidos. Mira el ejemplo:

<p>Paisaje: <u>Polar (Antártica Chilena).</u></p> 	<p>Descripción del paisaje: <u>Para poder viajar a la Antártica, tienes que llevar ropa muy abrigadora: gorros, guantes, bufandas, pantalones y parcas impermeables. Allá la comida es más calentita, se come mucha sopa, para calentar el cuerpo y no tener frío. Las casas son muy fuertes para protegerse del frío, también hay iglúes. La gente no sale mucho porque hace mucho frío y si salen, se transportan en motos de nieve.</u></p>
---	--

<p>Paisaje 1: _____</p>	<p>Descripción del paisaje: _____</p> <p>_____</p> <p>_____</p> <p>_____</p> <p>_____</p> <p>_____</p> <p>_____</p> <p>_____</p>
<p>Paisaje 2: _____</p>	<p>Descripción del paisaje: _____</p> <p>_____</p> <p>_____</p> <p>_____</p> <p>_____</p> <p>_____</p> <p>_____</p> <p>_____</p>
<p>Paisaje 3: _____</p>	<p>Descripción del paisaje: _____</p> <p>_____</p> <p>_____</p> <p>_____</p> <p>_____</p> <p>_____</p> <p>_____</p> <p>_____</p>