

COLEGIO DOMINGO EYZAGUIRRE
SAN BERNARDO // EL BOSQUE



ASIGNATURA: HISTORIA GEOGRAFÍA Y C.
SOCIALES
PROFESOR (A): Alejandra Silva
Nancy Villaseca
ASISTENTE DE AULA: Ursula Silva
Biannys Mendez



Guía Pedagógica N°3
HISTORIA

Nombre:	Curso: 2° Año
Fecha inicio:	Fecha Término

Descripción Curricular de la Evaluación

Nivel	N°1
Eje	Geografía
Objetivos (sólo los números)	OA 9
Habilidades a evaluar	<i>Identificar, señalar.</i>
Actitud a trabajar	<i>Trabajar en forma rigurosa y perseverante, con espíritu emprendedor y con una disposición positiva a la crítica y la autocrítica.</i>

Observa el mapa de Chile, el Océano Pacífico y la Cordillera de los Andes:

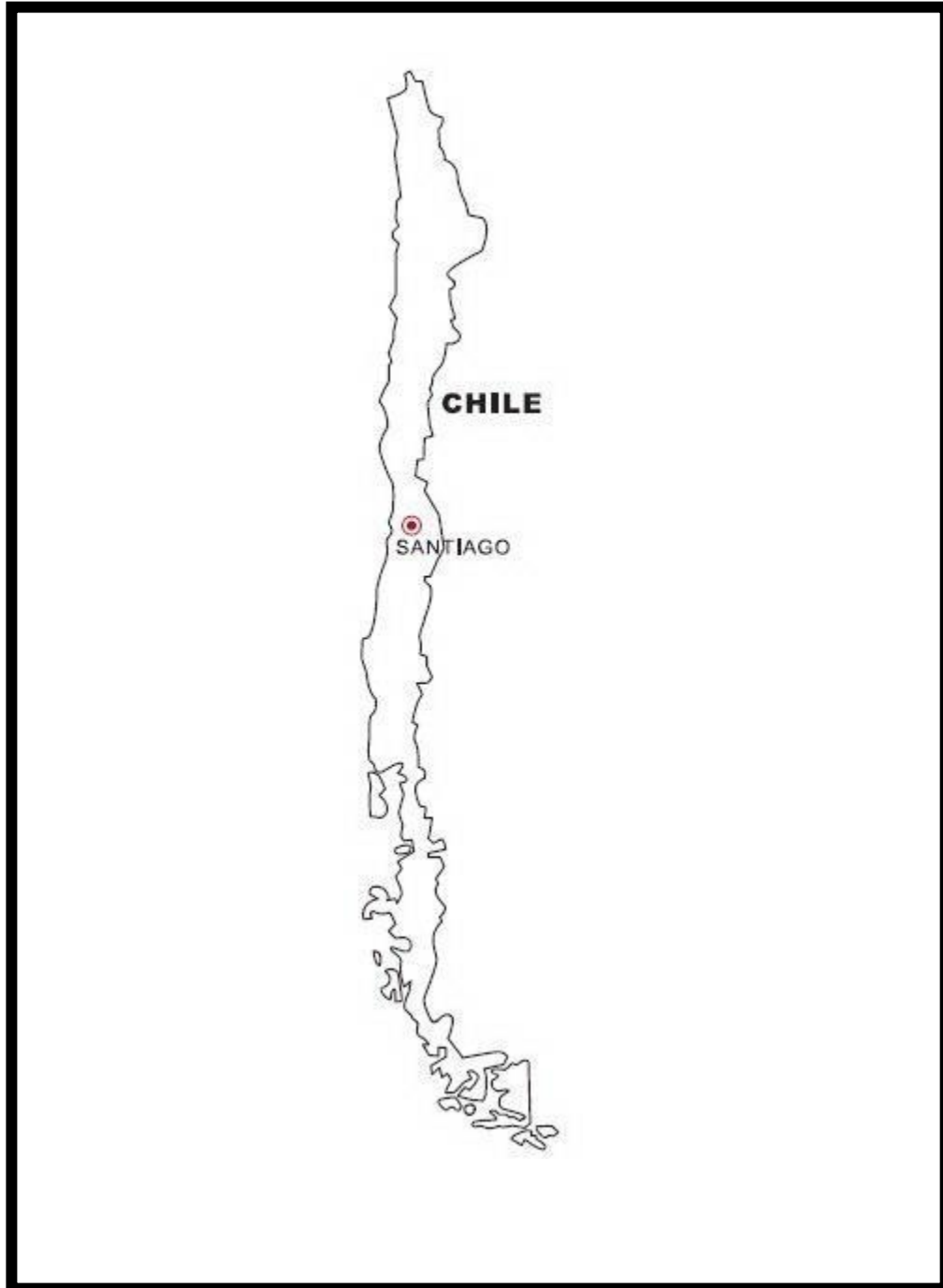
Océano Pacífico es el mar que baña las costas de Chile. Si alguna vez has ido a la playa te has bañado en el Océano Pacífico.

Cordillera de los Andes es el cordón montañoso que va de norte a sur uniendo cada rincón de Chile



Ahora que ya conociste el mapa de Chile, realiza las siguientes actividades:

1.- Con plastilina rellena el Océano Pacífico.

2.- Con papel lustre picado pequeño, de color café, señala la Cordillera de los Andes.



Busca recortes del Océano Pacífico (playas de Chile), y de la Cordillera de los Andes.



Responde:

¿En qué país vives?

¿Cómo se llama el Océano que baña las costas de Chile?

¿Cómo se llama el cordón montañoso que recorre nuestro país?

Comenta con tu Mamá o un adulto
Que aprendimos hoy...

*Fue fácil

*Fue difícil

*Te gustó la guía

